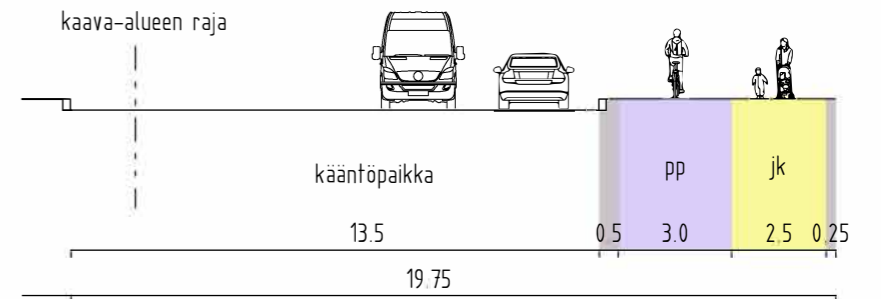
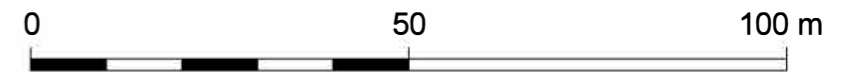
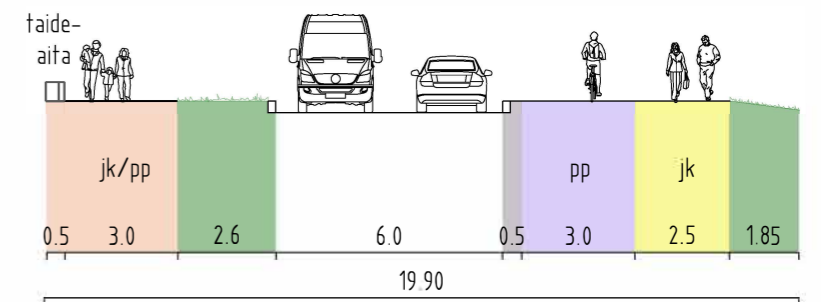


OHJEELLISET POIKKILEIKKAUKSET

AHERTAJANTIE, LEIKKAUS A - A



AHERTAJANTIE, LEIKKAUS B - B



- ajorata
- pyörätie
- kiveys, aukio
- olemassa oleva puu
- katualue, liikennealue
- jalkakäytävä
- ulkoilutie
- autopaikkojen lukumäärä
- tonttiliittymä
- yhdistetty jalankulku- ja pyörätie
- huoltoajoyhteys
- noususuunta

	Espoon kaupunkisuunnittelukeskus Esbo stadsplaneringscentral	Vaihe	b	KSL
	Liikennesuunnitteluyksikkö Trafikplaneringsenheten	Asianumero	5398/10.02.03/2020	
AHERTAJANKULMA II Asemakaavan muutos KATUKARTTA		Piirittäjä	MM	Suunnittelija HG
		Konsultti		Konsultin suun / tark
		Päivämäärä	7.6.2023	Liite
Koordinaatisto	Tasokoordinaattijärjestelmä ETRS-GK25FIN, korkeusjärjestelmä N2000	Piir. no	7476	Alue
		Mittakaava	1:1000	213501

Asemakaavan seurantalomake

Asemakaavan perustiedot ja yhteenveto

Kunta	049 Espoo	Täyttämispvm	20.03.2024
Kaavan nimi	Ahertajankulma II		
Hyväksymispvm		Ehdotuspvm	07.06.2023
Hyväksyjä		Vireilletulosta ilm. pvm	02.12.2020
Hyväksymispykälä		Kunnan kaavatunnus	
Generoitu kaavatunnus			
Kaava-alueen pinta-ala [ha]	0,9436	Uusi asemakaavan pinta-ala [ha]	
Maanalaisen tilojen pinta-ala [ha]		Asemakaavan muutoksen pinta-ala [ha]	0,9436

Ranta-asemakaava	Rantaviivan pituus [km]	
Rakennuspaikat [lkm]	Omarantaiset	Ei-omarantaiset
Lomarakennuspaikat [lkm]	Omarantaiset	Ei-omarantaiset

Aluevaraukset	Pinta-ala [ha]	Pinta-ala [%]	Kerrosala [k-m ²]	Tehokkuus [e]	Pinta-alan muut. [ha +/-]	Kerrosalan muut. [k-m ² +/-]
Yhteensä	0,9436	100,0	8600	0,91	0,0637	2540
A yhteensä	0,0473	5,0	0		0,0473	0
P yhteensä						
Y yhteensä						
C yhteensä						
K yhteensä	0,4676	49,6	8600	1,84	0,0636	2540
T yhteensä						
V yhteensä	0,1745	18,5	0		0,0582	0
R yhteensä						
L yhteensä	0,2542	26,9	0		-0,1054	0
E yhteensä						
S yhteensä						
M yhteensä						
W yhteensä						

Maanalaiset tilat	Pinta-ala [ha]	Pinta-ala [%]	Kerrosala [k-m ²]	Pinta-alan muut. [ha +/-]	Kerrosalan muut. [k-m ² +/-]
Yhteensä					

Rakennussuojelu	Suojellut rakennukset		Suojeltujen rakennusten muutos	
	[lkm]	[k-m ²]	[lkm +/-]	[k-m ² +/-]
Yhteensä	1	5650	1	5650

Alamerkinnt

Aluevaraukset	Pinta-ala [ha]	Pinta-ala [%]	Kerrosala [k-m ²]	Tehokkuus [e]	Pinta-alan muut. [ha +/-]	Kerrosalan muut. [k-m ² +/-]
Yhteensä	0,9436	100,0	8600	0,91	0,0637	2540
A yhteensä	0,0473	5,0	0		0,0473	0
AH	0,0473	100,0	0		0,0473	0
P yhteensä						
Y yhteensä						
C yhteensä						
K yhteensä	0,4676	49,6	8600	1,84	0,0636	2540
K-1	0,4676	100,0	5650	1,21	0,4676	5650
K-1 as			2950			2950
KT	0,0000		0		-0,4040	-6060
T yhteensä						
V yhteensä	0,1745	18,5	0		0,0582	0
VP-1	0,1430	81,9	0		0,0918	0
VP	0,0315	18,1	0		-0,0336	0
R yhteensä						
L yhteensä	0,2542	26,9	0		-0,1054	0
Kadut	0,0708	27,9	0		-0,1052	0
Katuauk./torit	0,0915	36,0	0		0,0915	0
LP	0,0000		0		-0,1234	0
LPA	0,0919	36,2	0		0,0317	0
E yhteensä						
S yhteensä						
M yhteensä						
W yhteensä						

Rakennussuojelu	Suojellut rakennukset		Suojeltujen rakennusten muutos	
	[lkm]	[k-m ²]	[lkm +/-]	[k-m ² +/-]
Yhteensä	1	5650	1	5650
Asemakaava	1	5650	1	5650
Ei-asekaava				