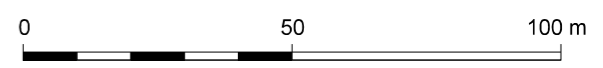
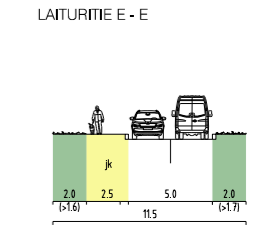
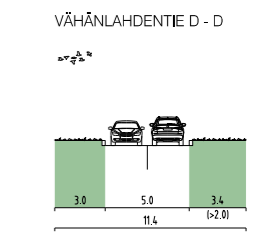
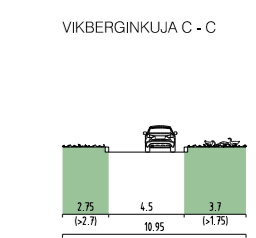
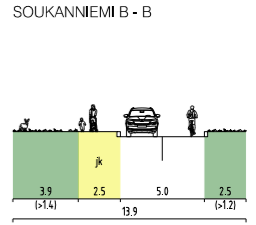
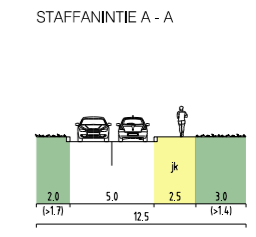


OHJEELLISET POIKKILEIKKAUKSET



- ajorata
- ulkoilutie
- katualue, liikennealue
- tonttiliittymä
- ajoyhteys
- pysäköinti
- jalkakäytävä
- silta tai vastaava eritasorakenne
- yhdistetty jalankulku- ja pyörätie
- portaat ja nousuovi

	Espoon kaupunkisuunnittelukeskus Esbo stadsplaneringscentral	Vaihe b	KSL
	Liikennesuunnitteluyksikkö Trafikplaneringsenheten	Asianumero 7667/10.02.03/2021	Suunnittelija KLL
SOUKANNIEMI Asemakaava KATUKARTTA	Pääsuunnittelija MM	Konsultti Ramboll	Konsultin saati / tark. -
	Päivämäärä 17.01.2018	Piir. no 7109	Liite 2
	Mittakaava 1:4500	Alue 412900	Koordinaattisto Tasokoordinaattijärjestelmä ETRS-GK25FIN, korkeusjärjestelmä N2000