

# Asemakaavan seurantalomake

## Asemakaavan perustiedot ja yhteenveto

Kunta	Espoo	Täyttämispvm	28.1.2025
Kaavan nimi	Kulttuuriaukio		
Hyväksymispvm		Ehdotuspvm	14.2.2024
Hyväksyjä	V - kunnanvaltuusto	Vireilletulosta ilm. pvm	2.5.2022
Pysyvä kaavatunnus		Kunnan kaavatunnus	210314
Kaava-alueen pinta-ala [ha]	5,2936	Uusi asemakaavan pinta-ala [ha]	
Maanalaisten tilojen pinta-ala [ha]	0,1915	Asemakaavan muutoksen pinta-ala [ha]	5,2936

Ranta-asemakaava	Rantaviivan pituus [km]	
Rakennuspaikat [lkm]	Omarantaiset	Ei-omarantaiset
Lomarakennuspaikat [lkm]	Omarantaiset	Ei-omarantaiset

Aluevaraukset	Pinta-ala [ha]	Pinta-ala [%]	Kerrosala [k-m <sup>2</sup> ]	Tehokkuus [e]	Pinta-alan muut. [ha ±]	Kerrosalan muut. [k-m <sup>2</sup> ±]
<b>Yhteensä</b>	<b>5,2936</b>	<b>100,00</b>	<b>52375</b>	<b>0,99</b>	<b>0,0226</b>	<b>18125</b>
A yhteensä	0,2500	4,7	5600	2,24	0,2500	5600
P yhteensä						
Y yhteensä	1,3093	24,7	22150	1,69	0,5264	8500
C yhteensä						
K yhteensä	1,2487	23,6	24625	1,97	-0,0325	5225
T yhteensä						
V yhteensä	0,3475	6,6	0	0,00	-0,0594	0
R yhteensä						
L yhteensä	1,7971	33,9	0	0,00	-0,6619	-1200
E yhteensä						
S yhteensä						
M yhteensä						
W yhteensä	0,3410	6,4			0,0000	

Maanalaiset tilat	Pinta-ala [ha]	Pinta-ala [%]	Kerrosala [k-m <sup>2</sup> ]	Pinta-alan muut. [ha ±]	Kerrosalan muut. [k-m <sup>2</sup> ±]
<b>Yhteensä</b>	<b>0,1915</b>	<b>3,62</b>	<b>0</b>	<b>-0,2235</b>	<b>0</b>

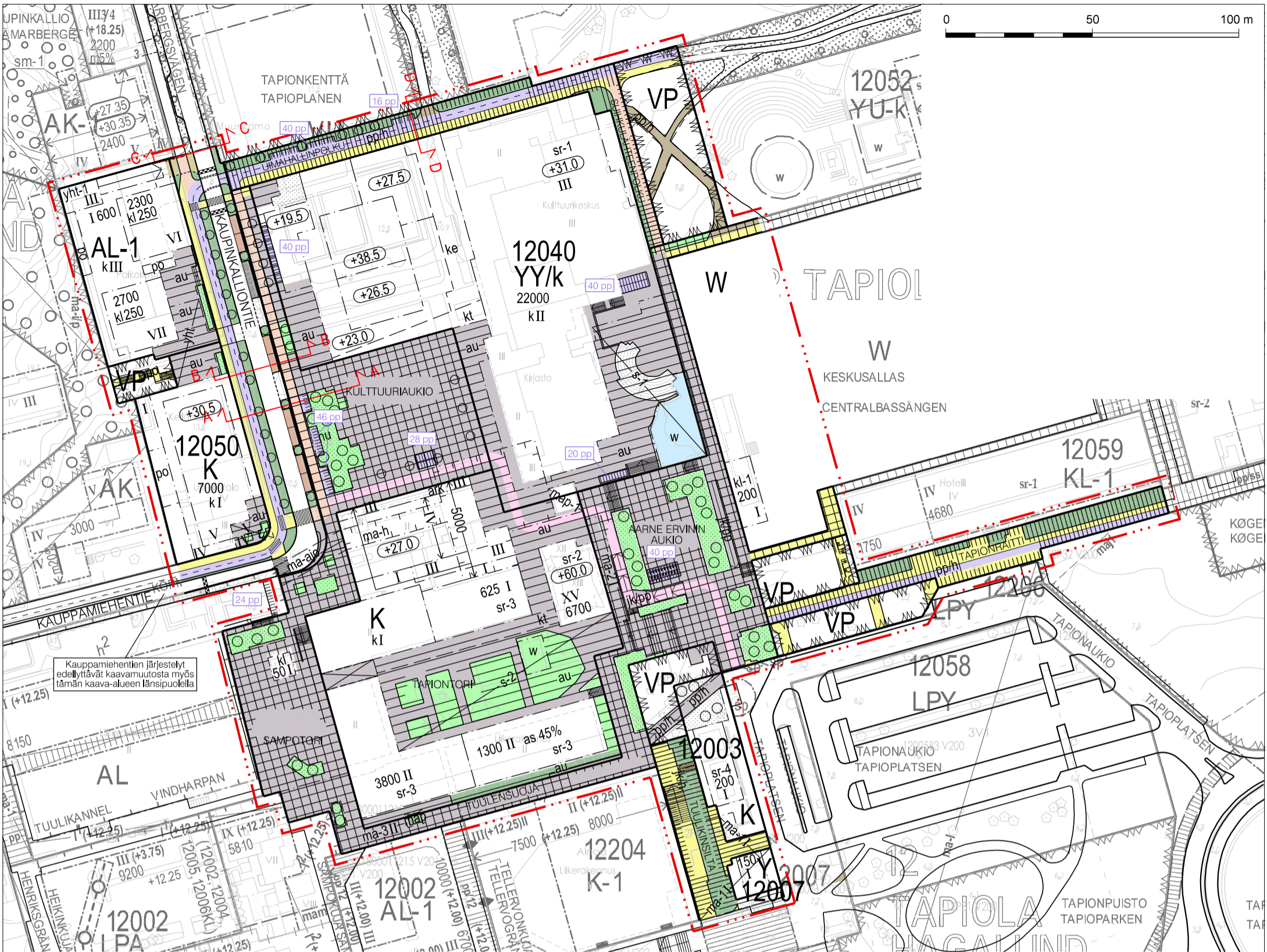
Rakennussuojelut	Suojellut rakennukset		Suojeltujen rakennusten muutos	
	[lkm]	[k-m <sup>2</sup> ]	[lkm ±]	[k-m <sup>2</sup> ±]
<b>Yhteensä</b>	<b>4</b>	<b>25925</b>	<b>4</b>	<b>25925</b>

# Alamääräykset tai -merkinnät

Aluevaraukset	Pinta-ala [ha]	Pinta-ala [%]	Kerrosala [k-m <sup>2</sup> ]	Tehokkuus [e]	Pinta-alan muut. [ha ±]	Kerrosalan muut. [k-m <sup>2</sup> ±]
<b>Yhteensä</b>	<b>5,2936</b>	<b>100,00</b>	<b>52375</b>	<b>0,99</b>	<b>0,0226</b>	<b>18125</b>
<b>A yhteensä</b>	0,2500	4,7	5600	2,24	0,2500	5600
AL-1	0,2500	100,0	5600	2,24	0,2500	5600
<b>P yhteensä</b>						
<b>Y yhteensä</b>	1,3093	24,7	22150	1,69	0,5264	8500
Y	0,0220	1,7	150	0,68	0,0000	0
YY	1,2873	98,3	22000	1,71	0,5264	8500
<b>C yhteensä</b>						
<b>K yhteensä</b>	1,2487	23,6	24625	1,97	-0,0325	5225
K	1,2487	100,0	24625	1,97	-0,0325	5225
<b>T yhteensä</b>						
<b>V yhteensä</b>	0,3475	6,6	0	0,00	-0,0594	0
VP	0,3475	100,0	0	0,00	-0,0594	0
<b>R yhteensä</b>						
<b>L yhteensä</b>	1,7971	33,9	0	0,00	-0,6619	-1200
LPA	0,0000	0,0	0		-0,2583	-1200
Kadut	0,2911	16,2			-0,0682	
Katuauk./torit	1,1070	61,6			-0,5831	
Kev.liik.kadut (jk/pp)	0,3990	22,2			0,2477	
<b>E yhteensä</b>						
<b>S yhteensä</b>						
<b>M yhteensä</b>						
<b>W yhteensä</b>	0,3410	6,4			0,0000	
W	0,3410	100,0			0,0000	

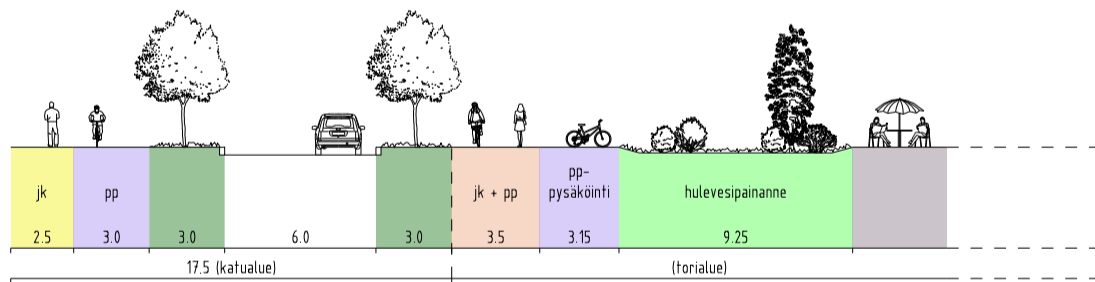
Maanalaiset tilat	Pinta-ala [ha]	Pinta-ala [%]	Kerrosala [k-m <sup>2</sup> ]	Pinta-alan muut. [ha ±]	Kerrosalan muut. [k-m <sup>2</sup> ±]
<b>Yhteensä</b>	<b>0,1915</b>	<b>3,62</b>	<b>0</b>	<b>-0,2235</b>	<b>0</b>
ma-1	0,0890	46,5	0	0,0890	0
ma-2	0,0110	5,7	0	0,0110	0
ma-3	0,0620	32,4	0	0,0620	0
ma-ajo	0,0175	9,1	0	0,0175	0
majl	0,0000	0,0		-0,4150	
map	0,0120	6,3		0,0120	

Rakennussuojelut	Suojellut rakennukset		Suojeltujen rakennusten muutos	
	[lkm]	[k-m <sup>2</sup> ]	[lkm ±]	[k-m <sup>2</sup> ±]
<b>Yhteensä</b>	<b>4</b>	<b>25925</b>	<b>4</b>	<b>25925</b>
Asemakaava	4	25925	4	25925

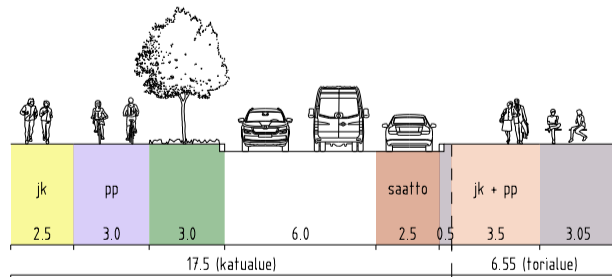


OHJEELLISET POIKKILEIKKAUKSET

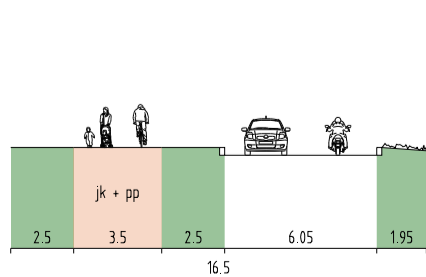
KAUPINKALLIONTIE (+ Kulttuuriauquio), LEIKKAUS A - A



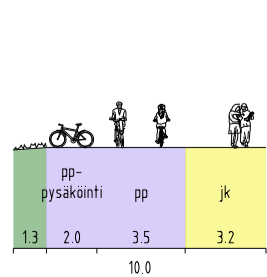
KAUPINKALLIONTIE + KULTTUURIAUKIO, LEIKKAUS B - B



KAUPINKALLIONTIE, LEIKKAUS C - C



UIMAHALLINPOLKU, LEIKKAUS D - D



SELITE

- ajorata
- katualue
- jalkakäytävä
- pyörätie
- yhdistetty jalankulku- ja pyörätie
- ulkoilutie
- saatto paikka
- pysäköinti (linja-auto)
- pyöräpysäköinti
- pyöräpaikkojen lukumäärä
- portaat
- noususuunta
- tori tai aukio
- torin tai aukion kasvillisuus, viitteellinen
- aukion vesialue
- torin tai aukion läpäisevä väylä, jolle polkupyöräily ohajataan pintamateriaalein ja viitoituksin

Espoon kaupunkisuunnittelukeskus Esbo stadsplaneringscentral	Valhe <b>b</b>	KSL hyv. KH:lle 27.11.2024
	Liikennesuunnitteluyksikkö Trafikplaneringsenheten	Asianumero 2337/10.02.03/2022
<b>KULTTUURIAUKIO</b> Asemakaavan muutos  <b>KATUKARTTA</b>	Päättäjä Tpä	Konsultti Sitowise
	Päivämäärä 31.01.2024	Liite 2
	Pii. nro 7495	Alue 210314
	Mittakaava 1:1500	
Koordinaatisto Tasokoordinaattijärjestelmä ETRS-GK25FIN, korkeusjärjestelmä N2000		